



A. PRŮVODNÍ ZPRÁVA


Objednatel: **Statutární město Třinec**
Jablunkovská 160
739 61 Třinec

Stavba: **Ulice Habrová, ul. Topolová, Třinec, Sosna –
rekonstrukce – část ulice Topolová**

Stupeň: **Projektová dokumentace pro provádění stavby (PDPS)**

Vypracoval: Bc. Jiří Ptáček 

Schválil: Ing. Bohumír Michal 

HIP: Bc. Jiří Ptáček 

Datum: 06/2025

Číslo zakázky: 54 049

Archivní číslo: PRO-12254-A

A.1 IDENTIFIKAČNÍ ÚDAJE

A.1.1 Údaje o stavbě

a) název stavby

Ulice Habrová, ul. Topolová, Třinec, Sosna – rekonstrukce – část ulice Topolová

b) místo stavby – kraj, katastrální území, označení pozemní komunikace, u budov adresa, čísla popisná

Místo: MK ulice Topolová, Třinec – Dolní Líštná

Katastrální území: Dolní Líštná [771091]

Parcelní čísla: 450/3, 450/22, 450/103, 450/104, 450/111, 450/114, 450/117, 450/124, 459/1, 459/2, 487/12, 488, 498/1, 532/2, 559, 561/5, 561/6, 561/8, 561/9, 561/10, 561/23, 561/24

c) předmět dokumentace – nová stavba nebo změna dokončené stavby, trvalá nebo dočasná stavba, účel užívání stavby

Jedná se o změnu dokončené trvalé stavby. Předmětem dokumentace je rekonstrukce uličního prostoru na ulici Topolová v Třinci. Součástí projektu je rekonstrukce jízdního pásu místní komunikace včetně přilehlých chodníků a parkovacích stání, návrh nových parkovacích pruhů a pásů podél vozovky, rekonstrukce veřejného osvětlení, dopravního značení a dešťové kanalizace v území a také rekonstrukce ploch pro odpadové hospodářství s výměnou kontejnerů na polopodzemní.

Projektová dokumentace je zpracována dle vyhlášky č. 499/2006 Sb. „o dokumentaci staveb“.

A.1.2 Údaje o stavebníkovi

a) jméno, příjmení a místo trvalého pobytu (fyzická osoba) nebo

b) jméno, příjmení, obchodní firma, identifikační číslo osoby, místo podnikání (fyzická osoba podnikající, pokud záměr souvisí s její podnikatelskou činností) nebo

c) obchodní firma nebo název, identifikační číslo osoby, adresa sídla (právnícká osoba)

Statutární město Třinec, Jablunkovská 160, 739 61 Třinec

Zastoupena: RNDr. Věra Palkovská, primátorka

IČ: 00297313

DIČ: CZ00297313

A.1.3 Údaje o zpracovateli dokumentace

a) jméno, příjmení, obchodní firma, identifikační číslo osoby, místo podnikání (fyzická osoba podnikající) nebo obchodní firma nebo název, identifikační číslo osoby, adresa sídla (právnícká osoba)

Projekt 2010, s.r.o., Ruská 43, 703 00 Ostrava – Vítkovice

Zastoupena: Jakub Nevyjel, ředitel společnosti

IČ : 48391531

DIČ: CZ48391531

tel: 596 693 720

e-mail: projekt2010@projekt2010.cz

www.projekt2010.cz

- b) **jméno a příjmení hlavního projektanta včetně čísla, pod kterým je zapsán v evidenci autorizovaných osob vedené Českou komorou architektů nebo Českou komorou autorizovaných inženýrů a techniků činných ve výstavbě, s vyznačeným oborem, popřípadě specializací jeho autorizace**

Ing. Bohumír Michal – autorizovaný inženýr v oboru dopravních staveb, ČKAIT 1103712

- c) **jména a příjmení projektantů jednotlivých částí společné dokumentace včetně čísla, pod kterým jsou zapsáni v evidenci autorizovaných osob vedené Českou komorou architektů nebo Českou komorou autorizovaných inženýrů a techniků činných ve výstavbě, s vyznačeným oborem, popřípadě specializací jejich autorizace**

projektant dopravní části: Bc. Jiří Ptáček

projektant veřejného osvětlení: Ing. Jaroslav Holáň, autorizovaný inženýr v oboru technika prostředí staveb, specializace elektrotechnická zařízení, ČKAIT 1102575

projektant dešťové kanalizace: Věra Kubečková, Ing. Jan Fochler – autorizovaný inženýr v oboru staveb vodního hospodářství, ČKAIT 1102458

- d) **jména a příjmení projektantů dokumentace přikládané v dokladové části s oprávněním podle zvláštních předpisů**

Inženýrská činnost: Bc. Anna Vžentková, Ing. Alena Jarolímová

A.2 ČLENĚNÍ STAVBY NA OBJEKTY A TECHNICKÁ A TECHNOLOGICKÁ ZAŘÍZENÍ

Č. objektu	Název objektu	Vlastník	Správce
SO 002	Příprava území – Topolová (nevyžaduje ÚR ani SP)	-	Zhotovitel stavby
SO 102	Rekonstrukce ulice Topolová	Statutární město Třinec	Statutární město Třinec
SO 135	Chodníky na ulici Topolová	Statutární město Třinec	Statutární město Třinec
SO 136	Zpevněné plochy pro odpadní nádoby	Statutární město Třinec	Statutární město Třinec
SO 191	Dopravní značení na ulici Topolová	Statutární město Třinec	Statutární město Třinec
SO 302	Odvodnění komunikace ul. Topolové	Statutární město Třinec	Statutární město Třinec
SO 401	Rekonstrukce veřejného osvětlení	Statutární město Třinec	ELTODO osvětlení

SO 402	Oprava veřejného osvětlení (nevyžaduje ÚR ani SP)	Statutární město Třinec	ELTODO osvětlení
SO 801	Ochrana dřevin v území (nevyžaduje ÚR ani SP)	-	Zhotovitel stavby
SO 802	Náhradní výsadba (nevyžaduje ÚR ani SP)	-	Statutární město Třinec

A.3 SEZNAM VSTUPNÍCH PODKLADŮ

- Zadání investora, jednání s investorem a provozovateli technických sítí
- Místní šetření
- Podklady od správců stávajících inženýrských sítí
- Územní plán Třinec ve znění změn č. 1, 2, 3, 4, 5 a 6, nabytí účinnosti 11. 7. 2024
- Katastrální mapa zájmového území: Dolní Líštná [771091], Lyžbice [771104] , Třinec [770892]
- Ortofoto a topografická mapa zájmové oblasti (zdroj ČÚZK)
- Geodetické zaměření (polohopis a výškopis předmětného území v systému JTSK, Bpv), R&M GEODATA, s.r.o., červenec 2024
- Geodetické údaje o bodech polohového pole
- Společné povolení „Hemodialyzační středisko Třinec, včetně souvisejících staveb“ ze dne 17. 7. 2023
- Inventarizace dřevin rostoucích mimo les dotčených stavbou a stanovení výše jejich ekologické hodnoty, Ing. Jan Fajkis, listopad 2024
- Diagnostický průzkum Třinec – ul. Habrová a ul. Topolová, Ing. Jan Zajíček a SQZ s.r.o., září 2024
- Hydrogeologický průzkum pro rekonstrukci kanalizace v ulici Habrová a ulici Topolová, GEOoffice s.r.o., listopad 2024